



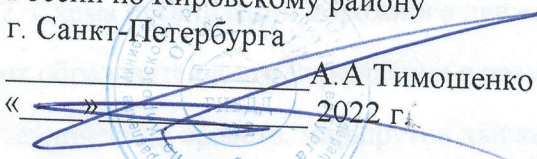
«СОГЛАСОВАНО»
Начальник отдела образования
администрации Кировского района
Санкт-Петербурга

Ю.В. Ступак
« 06 » 2022 г.




«УТВЕРЖДАЮ»
Руководитель образовательного
учреждения

И.Н. Кузнецова
« 06 » 2022 г.



«СОГЛАСОВАНО»
Начальник ОГИБДД УМВД
России по Кировскому району
г. Санкт-Петербурга

А.А. Тимошенко
« 06 » 2022 г.



ПАСПОРТ

дорожной безопасности образовательного учреждения
Государственного бюджетного дошкольного образовательного учреждения
детского сада № 3 Кировского района
Санкт-Петербурга
(наименование образовательного учреждения)

Содержание

- I. Общие сведения.
- II. Планы-схемы образовательного учреждения.
 1. План-схема района расположения образовательного учреждения и путей движения транспортных средств и детей (учеников, обучающихся).
 2. Схема организации дорожного движения в непосредственной близости от образовательного учреждения с размещением соответствующих технических средств, маршрутов движения детей и расположения парковочных мест.
 3. Схема путей движения транспортных средств к местам разгрузки/погрузки и рекомендуемых безопасных путей передвижения детей по территории образовательного учреждения.

I. Общие сведения

Государственное бюджетное дошкольное образовательное учреждение

детский сад № 3 Кировского района Санкт-Петербурга

(полное наименование ГБОУ)

Юридический адрес ГБОУ: 198207, Санкт-Петербург, Трамвайный проспект, дом 11,

корпус 4, литер А

Фактический адрес ГБОУ: 198207, Санкт-Петербург, Трамвайный проспект, дом 11,

корпус 4, литер А

Руководитель ГБОУ: Кузнецова Ирина Николаевна 377-23-34
(фамилия, имя, отчество) (телефон)

Ведущий специалист сектора регламентации деятельности
учебных заведений отдела образования
администрации Кировского района

Санкт-Петербурга : Крот Евгения Валериевна.
(фамилия, имя отчество)

Ответственный за ПДДТТ из ОГИБДД
старший инспектор по пропаганде БДД
ОГИБДД УМВД России
по Кировскому району г. Санкт-Петербурга

капитан полиции Алексеева Ольга Владимировна.
(звание) (фамилия, имя отчество)

Ответственный за организацию
работы по профилактике
детского дорожно-транспортного
травматизма в ГБОУ

воспитатель Казанцева Ирина Александровна
(должность) (фамилия, имя отчество)

Руководитель или ответственный
работник дорожно-эксплуатационной
организации, осуществляющей
содержание уличной дорожной сети

(СПб ГУДП «ПУТЬ») Игнатенко Альберт Анатольевич
(фамилия, имя, отчество)

Руководитель или ответственный
работник дорожно-эксплуатационной
организации, осуществляющей
содержание внутривортовой
территории 000"ЖКС № 2

Кировского района Захаров Дмитрий Петрович
(фамилия, имя, отчество)

I. Общие сведения.

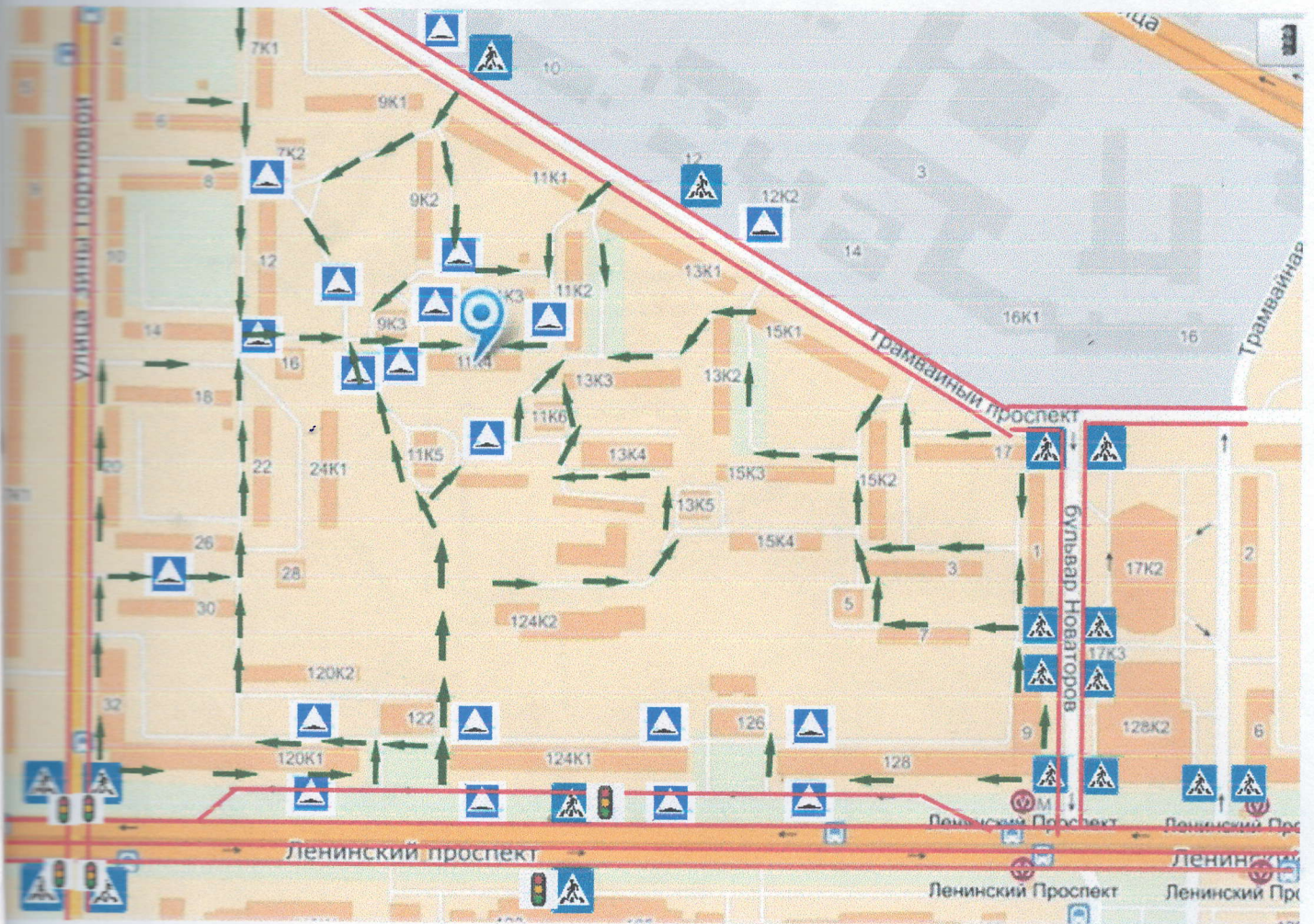
Количество воспитанников	<u>158</u>
Наличие кабинета по БДД	<u>нет</u> (если имеется, указать место расположения)
Наличие уголков по БДД	<u>в группах</u> (если имеются, указать место расположения)
Наличие автогородка (площадки) по БДД	<u>нет</u>
Наличие автобуса в ГБДОУ	<u>нет</u>
Владелец автобуса	<u>нет</u> (при наличии автобуса)
Время работы ГБДОУ:	<u>с 7.00. до 19.00.</u>










Телефоны оперативных служб:

Аварийная служба	<u>252-34-84, 783-57-69</u>
Единая служба спасения МЧС России	<u>112</u>
Дежурный по администрации Кировского района СПб	<u>252-00-21</u>
Дежурная часть УМВД России по Кировскому району г. СПб	<u>252-02-02</u>
Дежурный УФСБ по Кировскому району СПб	<u>252-12-40</u>

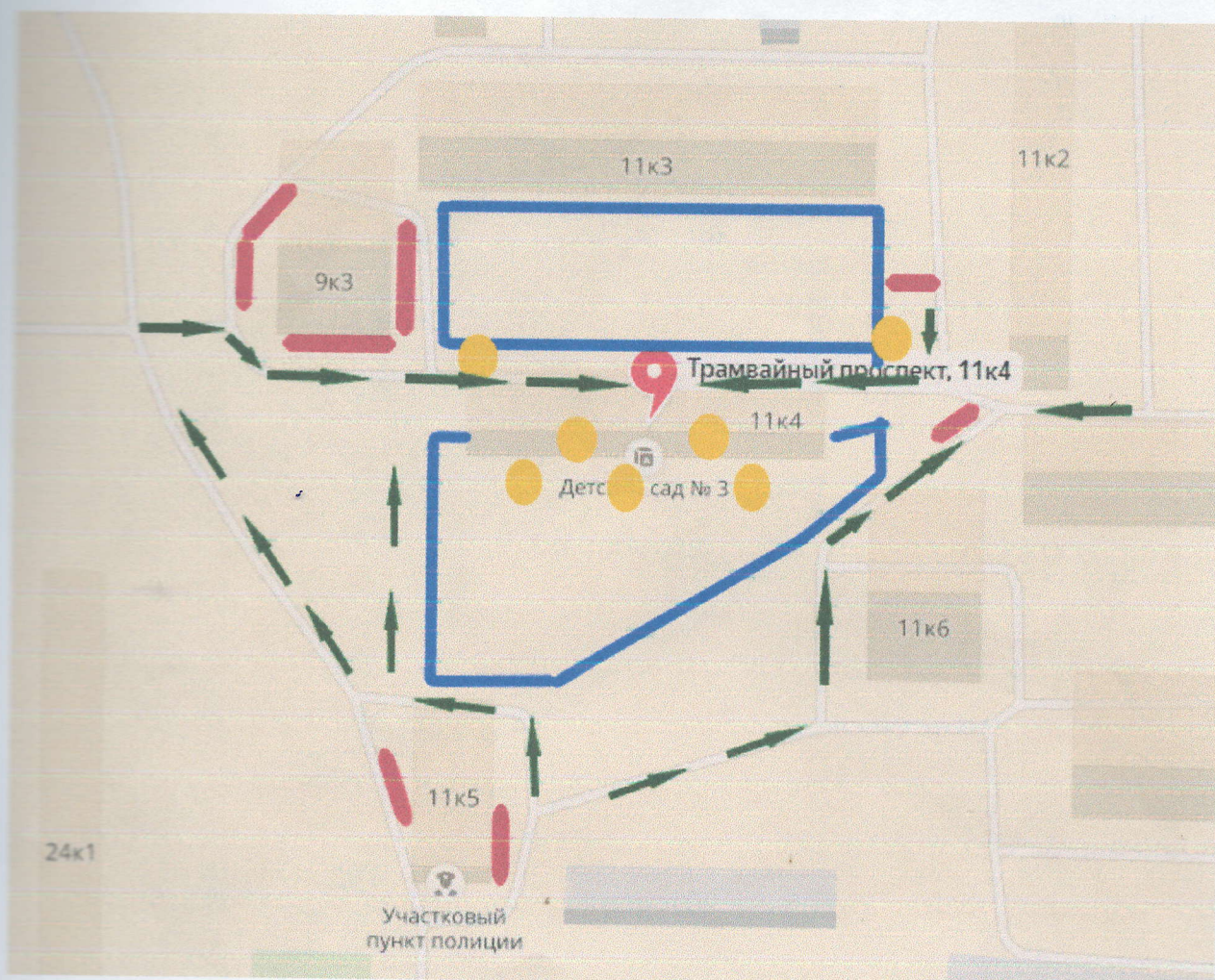
II. Планы-схемы образовательного учреждения

1. План-схема района расположения образовательного учреждения и путей движения транспортных средств и детей (обучающихся)



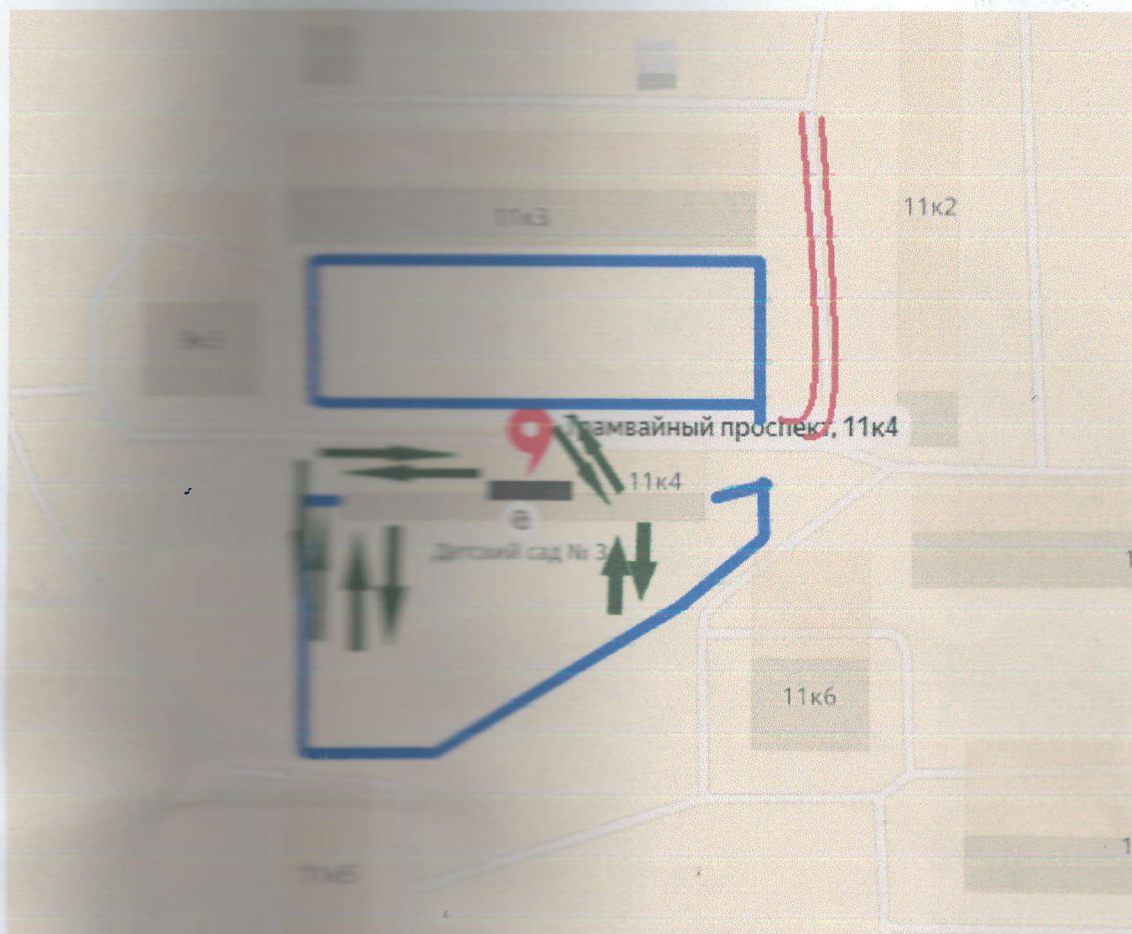
-  - светофор
-  - пешеходный переход
-  - лежащий полицейский
-  - движение детей (воспитанников/обучающихся) в (из) образовательное учреждение
-  - основное движение транспортных средств
-  - ГБДОУ Детский сад №3 Кировского района
-  - жилая застройка
-  - проезжая часть
-  - тротуар





2. Схема организации дорожного движения в непосредственной близости от образовательного учреждения с размещением соответствующих технических средств, маршрутов движения детей и расположения парковочных мест.



- парковочные места
- искусственное освещение
- ограждение территории образовательного учреждения
- движение детей от остановок ТС

3. Схема путей движения транспортных средств к местам разгрузки погрузки и рекомендуемые пути передвижения детей по территории образовательного учреждения



-  - ограждение территории образовательного учреждения
-  - движение детей и родителей на территории образовательного учреждения
-  - места разгрузки/погрузки
-  - въезд/выезд, движение грузовых транспортных средств по территории образовательного учреждения